

INDICATOARE RUTIERE

A. INDICATOARE DE AVERTIZARE



Curbă la stânga



Curbă la dreapta



Curbă dublă sau o succesiune de mai mult de două curbe, prima la stânga



Curbă dublă sau o succesiune de mai mult de două curbe, prima la dreapta



Curbă deosebit de periculoasă



Panouri succesive pentru curbe deosebit de periculoase



Coborâre periculoasă



Urcare cu înclinare mare



Drum îngustat pe ambele părți



Drum îngustat pe partea dreaptă



Drum îngustat pe partea stângă



Acostament periculos

*) Anexa nr. 2 este reprodusă în facsimil.



Drum aglomerat



Tunel



Pod mobil



Ieșire spre un chei sau mal abrupt



Drum cu denivelari



Denivelare pentru limitarea vitezei



Drum lunecos



Improșcare cu pietriș



Căderi de pietre



Presemnalizare trecere pietoni



Copii



Bicicliști



Animale



Animale



Lucrări



Semafoare



Aeroport



Vânt lateral



Circulație în ambele sensuri



Alte pericole



Accident



Intersecție de drumuri



Intersecție cu un drum fără prioritate



Intersecție cu un drum fără prioritate



Intersecție cu un drum fără prioritate



Intersecții cu drumuri fără prioritate, decalate



Intersecții cu drumuri fără prioritate, decalate



Presemnalizare intersecție cu sens giratoriu



Trecere la nivel cu o cale ferată cu bariere sau semibariere



Trecere la nivel cu o cale ferată fără bariere



Trecere la nivel cu linii de tramvai



Mașini și utilaje agricole



Presemnalizarea unei amenajări rutiere care oferă și posibilitatea întoarcerii vehiculelor




Baliză direcțională care indică ocolirea obstacolului prin stânga




Baliză direcțională care indică ocolirea obstacolului prin dreapta



Baliză bidirecțională



Panouri suplimentare pentru trecerea la nivel cu calea ferată



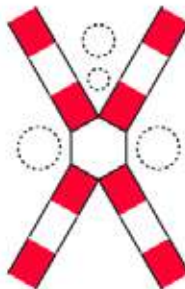
Panouri suplimentare la nodurile rutiere de pe autostrăzi



Trecere la nivel cu o cale ferată simplă, fără bariere



Trecere la nivel cu o cale ferată dublă, fără bariere



Trecere la nivel cu o cale ferată simplă fără bariere



Trecere la nivel cu o cale ferată dublă fără bariere

B. INDICATOARE DE REGLEMENTARE

B1. Indicatoare de prioritate



Cedează trecerea



Opreire



Drum cu prioritate



Sfârșitul drumului cu prioritate



Prioritate pentru circulația din sens invers



Prioritate față de circulația din sens invers

B2. Indicatoare de interzicere sau restricție



Accesul interzis



Circulația interzisă în ambele sensuri



Accesul interzis autovehiculelor cu excepția motocicletelor fără ataș



Accesul interzis motocicletelor



Accesul interzis bicicletelor



Accesul interzis ciclomotoarelor



Accesul interzis vehiculelor
destinate transportului de mărfuri



Accesul interzis autovehiculelor cu
remorcă, cu excepția celor cu
semiremorcă sau cu remorcă cu o osie



Accesul interzis autobuzelor



Accesul interzis pietonilor



Accesul interzis vehiculelor
cu tracțiune animală



Accesul interzis vehiculelor
împinse sau trase cu mâna



Accesul interzis tractoarelor și mașinilor
autopropulsate pentru lucrări



Accesul interzis autovehiculelor



Accesul interzis autovehiculelor și
vehiculelor cu tracțiune animală



Accesul interzis vehiculelor
cu lățimea mai mare de ... m



Accesul interzis vehiculelor
cu înălțimea mai mare de ... m



Accesul interzis vehiculelor
cu masa mai mare de ... t



Accesul interzis vehiculelor cu masa mai mare de ... t pe osia simplă



Accesul interzis vehiculelor cu masa pe osia dublă mai mare de ... t



Accesul interzis vehiculelor cu masa pe osia triplă mai mare de ...t



Accesul interzis autovehiculelor sau ansamblurilor de vehicule cu lungimea mai mare de ... m



Interzis autovehiculelor de a circula fără a menține între ele un interval de cel puțin ... m



Interzis a vira la stânga



Interzis a vira la dreapta



Întoarcerea interzisă



Depășirea autovehiculelor, cu excepția motocicletelor fără ataș, interzisă



Depășirea interzisă autovehiculelor destinate transportului de mărfuri



Limitare de viteză



Limitare de viteză diferențiată pe categorii de autovehicule



Claxonarea interzisă



Vama



Taxă de trecere



Control POLIȚIE



Sfârșitul tuturor restricțiilor



Sfârșitul limitării de viteză



Sfârșitul interzicerii de a depăși



Staționarea interzisă



Oprirea interzisă



Staționare alternantă



Staționare alternantă



Zona de staționare cu durată limitată



Sfârșitul zonei de staționare
cu durată limitată



Zonă cu viteză limitată la 30 km/h



Sfârșitul zonei cu viteză
limitată la 30 km/h



Accesul interzis vehiculelor care
transportă substanțe explozive
sau ușor inflamabile



Accesul interzis vehiculelor care
transportă mărfuri periculoase



Accesul interzis vehiculelor care
transportă substanțe de natură
să polueze apele

B3. Indicatoare de obligare



Înainte



La dreapta



La dreapta



Înainte sau la dreapta



Ocolire



Ocolire



Intersecție cu sens giratoriu



Pistă pentru biciclete



Drum obligatoriu pentru categoria de vehicule



Drum pentru pietoni



Delimitarea pistelor pentru pietoni și biciclete



Delimitarea pistelor pentru pietoni și biciclete



Pistă comună pentru pietoni și biciclete



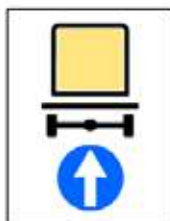
Viteza minimă obligatorie



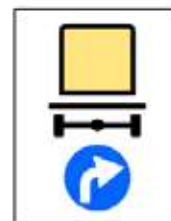
Sfârșitul vitezei minime obligatorii



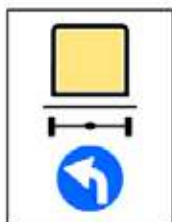
Lanțuri pentru zăpadă



Direcția obligatorie pentru vehiculele care transportă mărfuri periculoase



Direcția obligatorie pentru vehiculele care transportă mărfuri periculoase



Direcția obligatorie pentru vehiculele care transportă mărfuri periculoase

C. INDICATOARE DE ORIENTARE ȘI INFORMARE

C1. Indicatoare de orientare



Presemnalizarea direcțiilor la o intersecție de drumuri din afara localităților



Presemnalizarea direcțiilor la o intersecție denivelată de drumuri



Presemnalizarea direcțiilor indicate



Presemnalizarea traseului de evitare a localității



Presemnalizarea direcțiilor într-o intersecție cu sens giratoriu



Drum închis sau deschis circulației publice



Presemnalizarea traseului de urmat în cazul unei restricții de circulație



Presemnalizare pe autostradă pentru parcare



Presemnalizare pe autostradă pentru spațiu de servicii



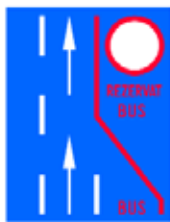
Confirmarea direcției de mers pe autostradă spre localități mai importante și distanțele până la acestea



Presemnalizarea unui loc periculos, o interdicere sau o restricție pe un drum lateral



Presemnalizarea traseului de urmat în vederea efectuării virajului la stînga



Bandă rezervată circulației autovehiculelor de transport public de persoane



Drum fără ieșire



Traseu de urmat pentru anumite categorii de vehicule



Traseu de urmat pentru anumite categorii de vehicule



Traseu de urmat pentru anumite categorii de vehicule



Selectarea circulației pe direcții de mers în apropierea intersecției



Selectarea circulației pe direcții de mers în apropierea intersecției



Selectarea circulației pe direcții de mers în apropierea intersecției



Bandă destinată circulației vehiculelor lente



Terminarea benzii de circulație din dreapta a părții carosabile



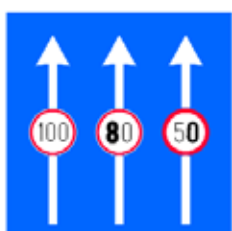
Terminarea benzii de circulație din stânga a părții carosabile



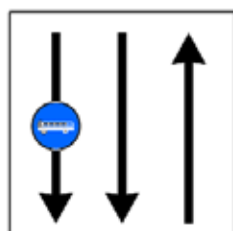
Viteza minimă obligatorie pentru o bandă de circulație



Viteza minimă obligatorie pentru diferite benzi de circulație



Limite de viteză pentru diferite benzi de circulație



Bandă de circulație rezervată autovehiculelor de transport public de persoane



Direcția spre localitatea indicată



Direcția spre localitatea indicată



Direcția spre localitățile indicate



Direcția de urmat pentru autovehiculele destinate transportului de mărfuri



Direcția spre obiectivul turistic



Direcția spre obiective locale



Direcția spre aeroport



Direcția de urmat în cazul devierii temporare a circulației



Direcția de urmat în cazul devierii temporare a circulației



Drum național



Drum județean



Drum comunal



Drum deschis traficului internațional



Direcția drumului deschis traficului internațional



Traseu de tranzit european



Simbolul și numărul autostrăzii



Intrare în localitate



Intrare în localitate



Ieșire din localitate



Ieșire din localitate



Limită de județ



Curs de apă sau viaduct



Confirmarea direcției de mers spre o localitate și distanța până la aceasta



Confirmarea direcției de mers spre localități mai importante și distanțele până la acestea



Organizarea traficului pe benzi de circulație



Telefon de urgență (Poliție, Ambulanță, Pompieri, Depanare)

C2. Indicatoare de informare



Trecere pentru pietoni



Trecere pentru pietoni



Limite generale de viteză



Sens unic



Sens unic



Autostradă



Sfârșit de autostradă



Limite maxime de viteză pe autostradă,
funcție de condițiile meteorologice



Spital



Poliția



Post de prim-ajutor




Pasarelă pentru pietoni



Pasaj subteran pentru pietoni



Stație de autobuz



Stație de tramvai



Stație de taximetre



Drum pentru autovehicule



Sfârșitul drumului pentru autovehicule



Vulcanizare



Telefon



Stație de alimentare cu carburanți



Stație de alimentare cu carburanți inclusiv benzină fără plumb



Stație de alimentare cu carburanți inclusiv benzină fără plumb și gaz petrolier lichefiat



Hotel sau motel



Restaurant



Bufet sau cofetărie



Teren pentru camping (tabără turistică)



Teren pentru caravane
(tabără turistică)



Teren pentru camping și caravane



Loc pentru popas



Cabană pentru turiști



W.C. public



Service auto



Parcare



Parcare



Parcare subterană sau în clădire



Complex de servicii



Zonă rezidențială



Sfârșitul zonei rezidențiale



Zonă cu viteză recomandată 30 km/h



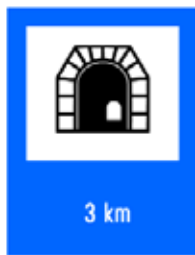
Sfârșitul zonei cu viteză recomandată 30 km/h



Zonă pietonală



Sfârșitul zonei pietonale



Tunel



Sfârșit de tunel



Îmbarcare pe vagoane platformă de cale ferată



Îmbarcare pe ferry-boat



Port



Gară



Autogară



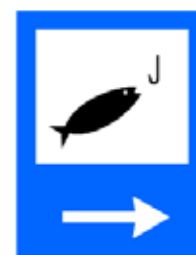
Închirieri auto



Plajă



Zonă de vânatoare



Zonă de pescuit



Centru viticol



Zonă industrială



Poșta



Apă potabilă



Loc de joacă pentru copii



Stadion



Supermarket



Acces internet



Teatru



Muzeu



Cântar pentru autovehicule



Control radar



Informații rutiere



Viteza recomandată



Punct de informare turistică

str. Dragoș Vodă

Denumirea străzii

str. Dragoș Vodă >

Intrarea pe strada indicată

70

Numărul imobilului



Monitorizare trafic



Refugiu rezervat depanării



Presemnalizarea sediului Poliției
autostrăzii




Distanța de siguranță între
vehicule pentru viteze de cel
mult 60 km/h



Distanța de siguranță între
vehicule pentru viteze mai
mari de 60 km/h



Acces pe bază de tichet



Direcția și distanța până la telefonul
pentru apel de urgență

C3. Indicatoare de informare turistică



Castel, cetate



Vestigii istorice



Monument



Biserică



Mănăstire



Rezervație naturală



Cascadă



Peșteră



Pârtie schi



Teleschi



Telecabină



Pensiune agroturistică

D. PANOURI ADIȚIONALE

200m

Distanța până la locul la care se referă indicatorul de presemnalizare sau informare

300m

Distanța între indicator și începutul locului periculos

15 km

Direcția și distanța până la locul la care se referă indicatorul



Persoane cu handicap

7⁰⁰-10⁰⁰ h

Intervalele de timp în care acționează indicatorul

7⁰⁰-10⁰⁰ h

Intervalele de timp în care acționează indicatorul



Trecere la nivel cu cale ferată industrială completând semnificația indicatorului "Alte pericole"

↑ 3.5 km ↑

Lungimea sectorului periculos la care se referă indicatorul



Începutul și lungimea zonei de acțiune a indicatorului



Începutul zonei de acțiune a indicatorului



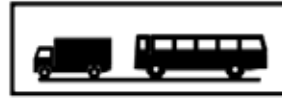
Confirmarea zonei de acțiune a indicatorului



Sfârșitul zonei de acțiune a indicatorului



Categoria de autovehicule la care se referă indicatorul



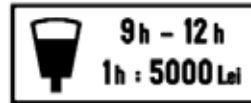
Categoriile de autovehicule care trebuie să respecte semnificația indicatorului



Folosirea luminilor de întâlnire



Parcare cu plată



Parcare cu plată



Excepția unor categorii de vehicule de la semnificația indicatorului



Intervalele de timp când este permisă staționarea vehiculelor ce efectuează aprovizionarea



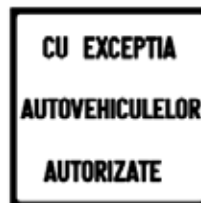
Drum închis circulației publice



Trecere pentru pietoni desființată



Cu excepția riveranilor



Cu excepția autovehiculelor autorizate



Autovehiculul se ridică



Viteza recomandată pe un sector de drum cu semafoare sincronizate



Direcția drumului cu prioritate



Direcția drumului cu prioritate



Sensul sau sensurile de circulație pentru care este valabilă semnificația semnalelor luminoase ale semaforului



Trecerea la nivel cu calea ferată prevăzută cu instalație de semnalizare luminoasă automată



Rampă pentru persoane cu handicap locomotor



Modalități în care se execută parcare



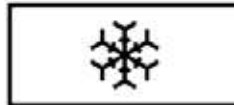
Modalități în care se execută parcare



Ridicarea autovehiculelor parcate neregulamentar



Folosirea luminilor de întâlnire



Polei, gheață, zăpadă



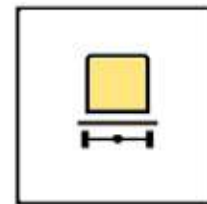
Duș



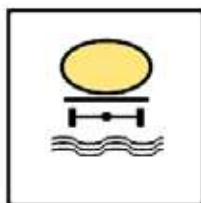
Ploaie, ceață, viscol



Vehicule care transportă substanțe explozive sau ușor inflamabile



Vehicule care transportă mărfuri periculoase



Vehicule care transportă substanțe de natură să polueze apele



Distanța până la indicatorul "Oprire"



Numărul nodului rutier de pe autostradă

DISPOZITIVE DE SEMNALIZARE LUMINOASĂ

1. Semafoare pentru dirijarea circulației



Semafor



Semafoare cu indicarea direcției de deplasare



Semafor combinat cu dispozitiv de cronometrare a timpului aferent culorii



Semafor cu panou de contrast



Semafor pentru biciclete



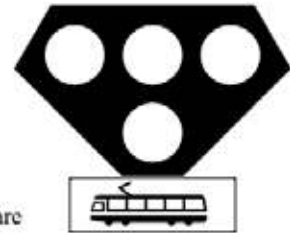
Semafor pentru pietoni



Semafor pentru pietoni combinat cu dispozitiv de cronometrare a timpului aferent culorii



Semafor de avertizare



Semafor special pentru tramvaie

2. Semnale luminoase la trecerile la nivel cu calea ferată



Trecere la nivel cu o cale ferată simplă, fără barieră, prevăzută cu semnale luminoase de avertizare a apropiării trenului



Trecere la nivel cu o cale ferată dublă, fără barieră, prevăzută cu semnale luminoase de avertizare a apropiării trenului



Trecere la nivel cu o cale ferată simplă cu semibarieră, prevăzută cu semnale luminoase de avertizare a apropiării trenului

INDICATOR KILOMETRIC



Autostradă



Drum național



Drum județean



Drum comunal

INDICATOR HECTOMETRIC



INDICATOARE RUTIERE ȘI MIJLOACE DE SEMNALIZARE A LUCRĂRILOR ÎN ZONA DRUMULUI PUBLIC

1. Indicatoare rutiere temporare



Drum îngustat pe ambele părți



Drum îngustat pe partea dreaptă



Drum îngustat pe partea stângă



Acostament periculos



Drum cu denivelări



Drum lunecos



Împrôșcare cu pietriș



Lucrări



Semafoare



Circulație în ambele sensuri



Alte pericole



Depășirea autovehiculelor, cu excepția motocicletelor fără ataș, interzisă



Limitare de viteză



Sfârșitul tuturor restricțiilor



Sfârșitul interzicerii de a depăși



Deviere temporară



Deviere temporară



Deviere temporară



Deviere temporară



Denivelare față de banda alăturată



Îngustare temporară



Îngustare temporară



Abaterc temporară



Abaterc temporară



Abaterc temporară



Terminarea abaterii temporare



Îngustare temporară



Îngustare temporară



Presemnalizarea rutei ocolitoare



Presemnalizarea rutei ocolitoare



Presemnalizarea rutei ocolitoare



Marcaje rutiere



Semnalizarea unui utilaj care se deplasează lucrând



Sucesiune de puncte de lucru



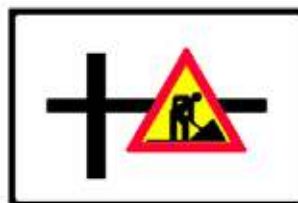
Presemnalizarea unui sector cu circulație alternantă



Presemnalizarea unui sector cu circulație alternantă

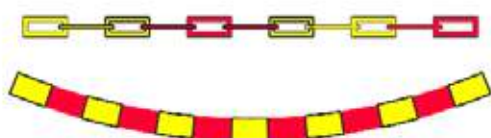


Lucrări de tratamente ale suprafeței părții carosabile

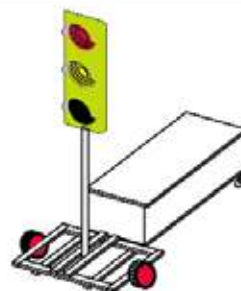


Presemnalizare lucrări pe străzi

2. Mijloace auxiliare de semnalizare a lucrărilor



Ghirlandă polietilenă sau lanț




Semafor mobil



Baliză direcțională care indică ocolirea obstacolului prin stânga



Baliză direcțională care indică ocolirea obstacolului prin dreapta



Baliză tip jalon



Baliză bidirecțională



Con de dirijare



Balize cuplate cu lămpi cu lumină galbenă intermitentă




Lampă cu lumină galbenă intermitentă



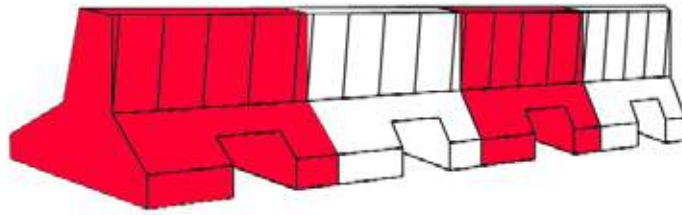
Barieră normală



Barieră direcțională



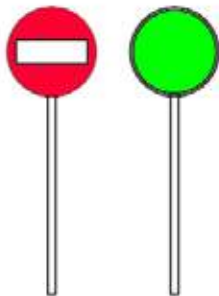
Fanion de semnalizare



Parapet Iestabil din material plastic

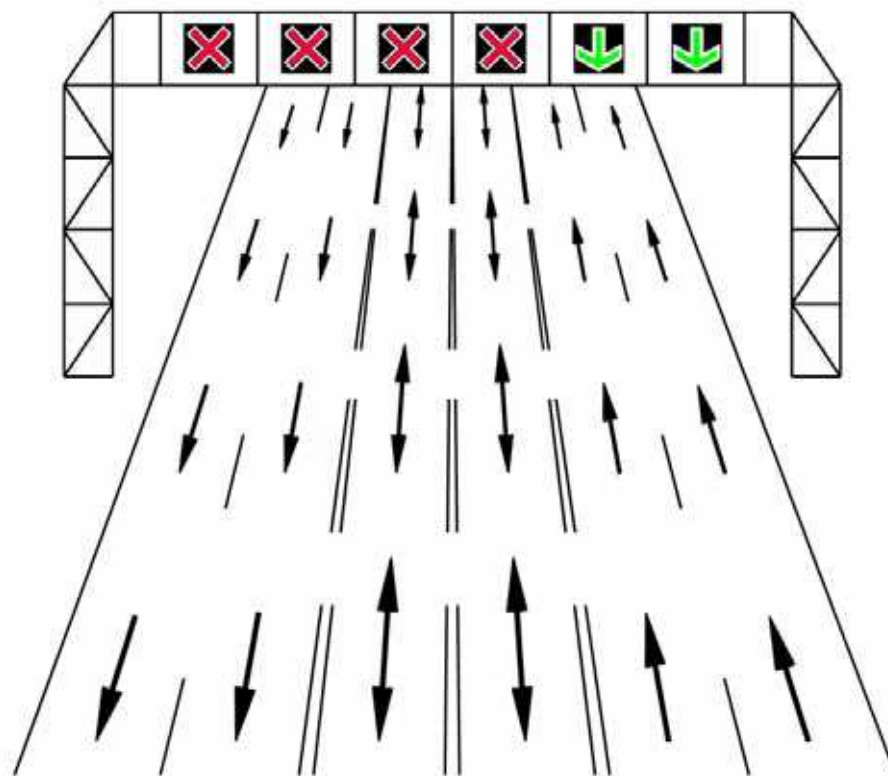
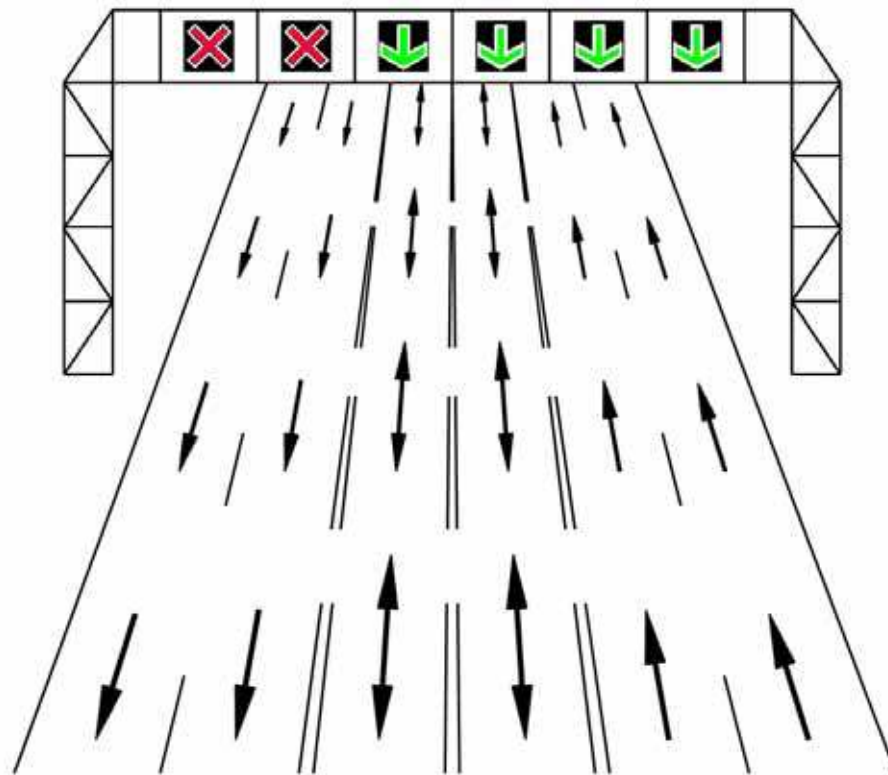


Cărucioare portsemnalizare



Palete de semnalizare

3. Dispozitive luminoase pentru dirijarea circulației pe benzi



Dispozitive luminoase pentru dirijarea circulației pe benzi reversibile



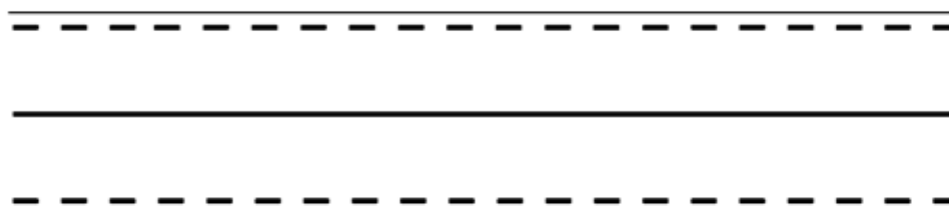
Panou cu mesaje variabile

MARCAJE RUTIERE

a) Longitudinale



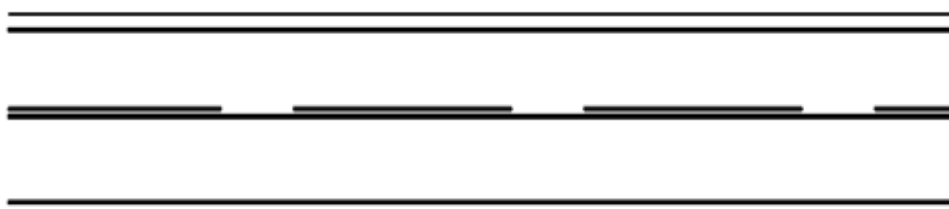
Marcaj de separare a sensurilor de circulație format dintr-o linie discontinuă simplă. Marcaj de delimitare a părții carosabile cu linie discontinuă



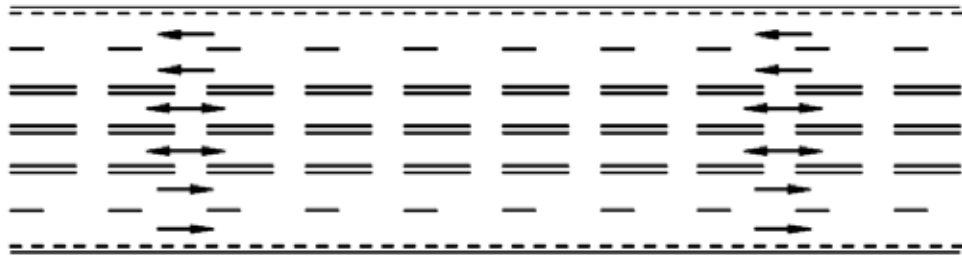
Marcaj de separare a sensurilor de circulație format dintr-o linie continuă simplă. Marcaj de delimitare a părții carosabile cu linie discontinuă



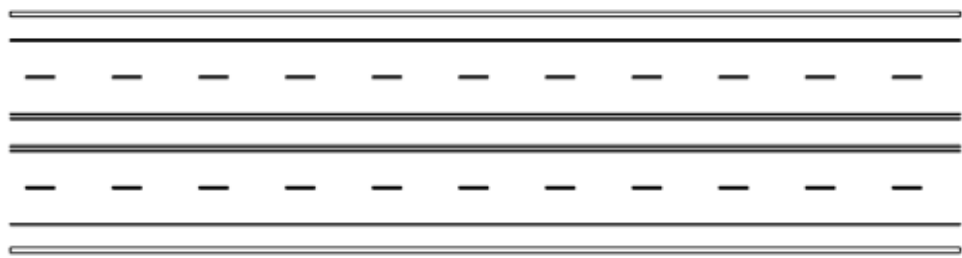
Marcaj de separare a sensurilor de circulație format dintr-o linie continuă dublă. Marcaj de delimitare a benzilor de circulație de același sens cu linie discontinuă. Marcaj de delimitare a părții carosabile cu linie discontinuă



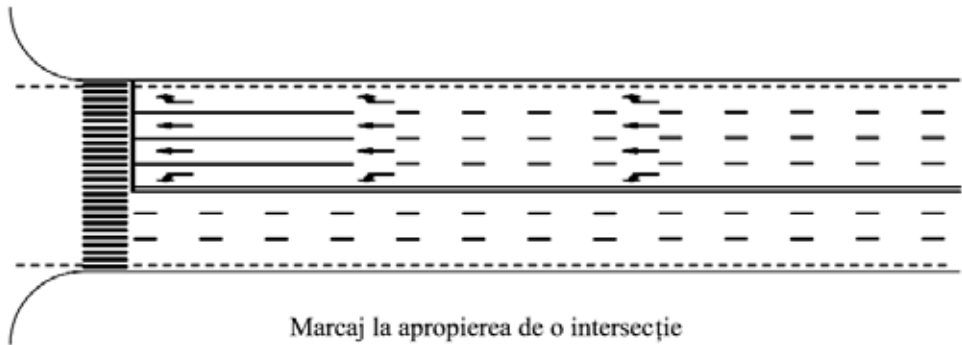
Marcaj de separare a sensurilor de circulație format dintr-o linie continuă, dublată cu una discontinuă. Marcaj de delimitare a părții carosabile cu linie continuă



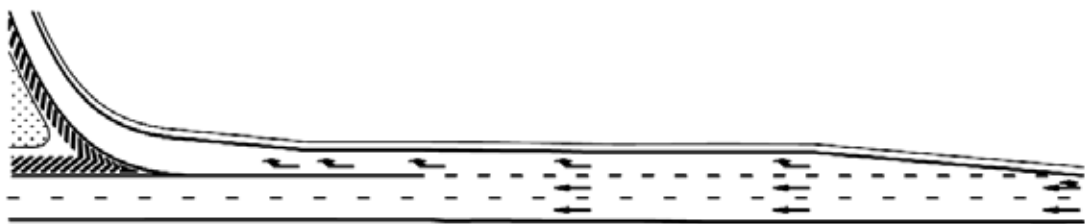
Marcaj pentru benzi cu circulația reversibilă



Marcaj pe drumuri cu zona verde de separare a sensurilor de circulație



Marcaj la apropierea de o intersecție



Marcajul pe o bandă de decelerare



Marcajul pe o bandă de accelerare

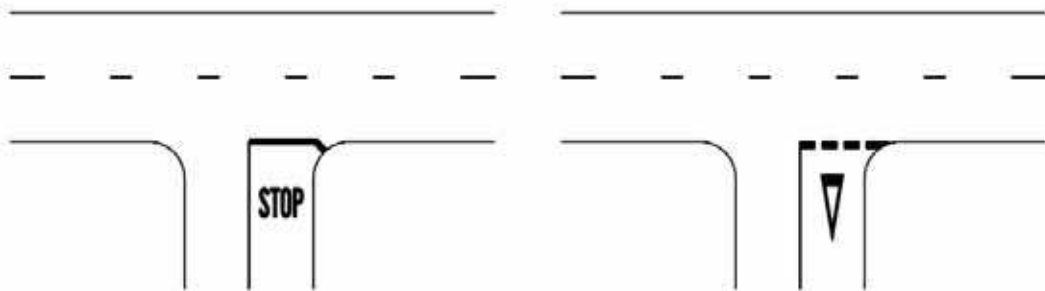


Marcajul benzii suplimentare pentru vehicule lente

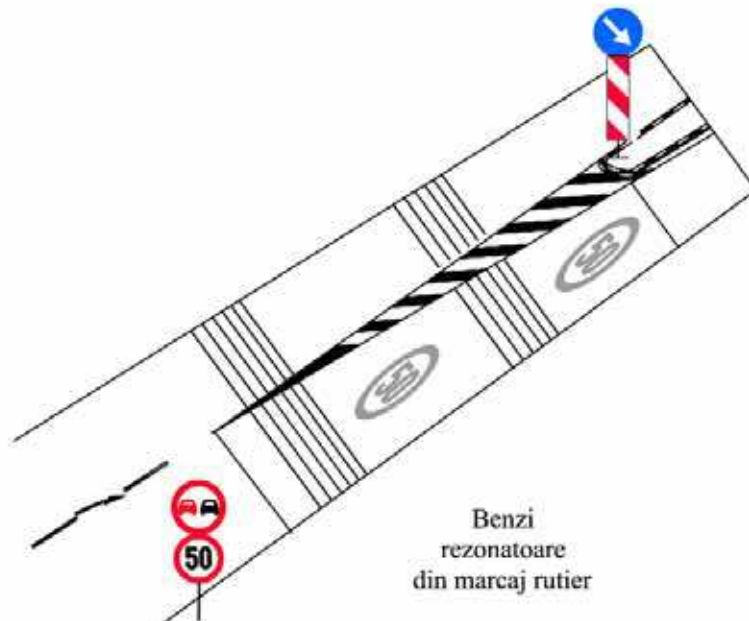


Marcajul benzii de stocaj pentru virajul la stânga

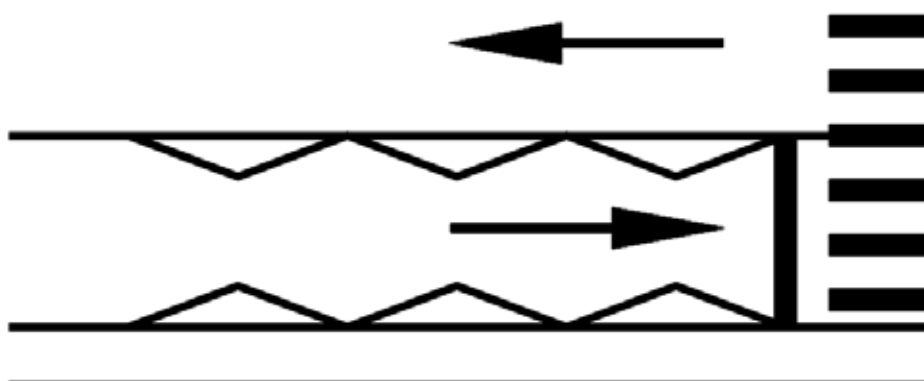
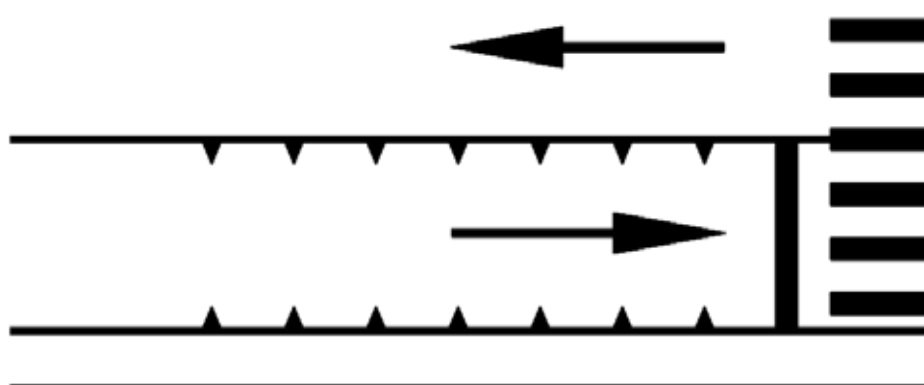
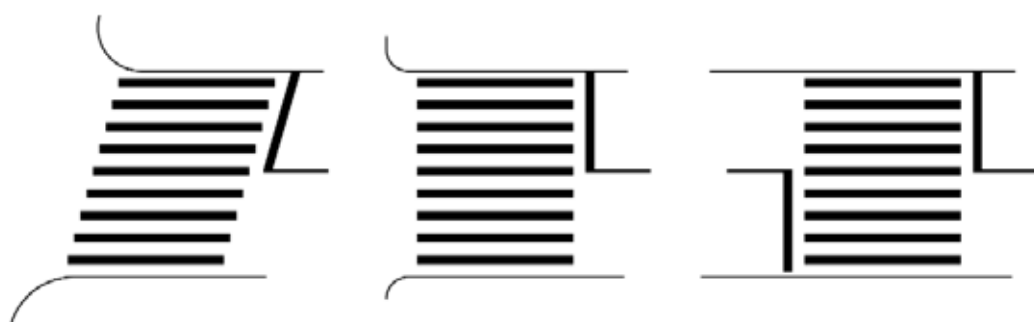
b) Transversale



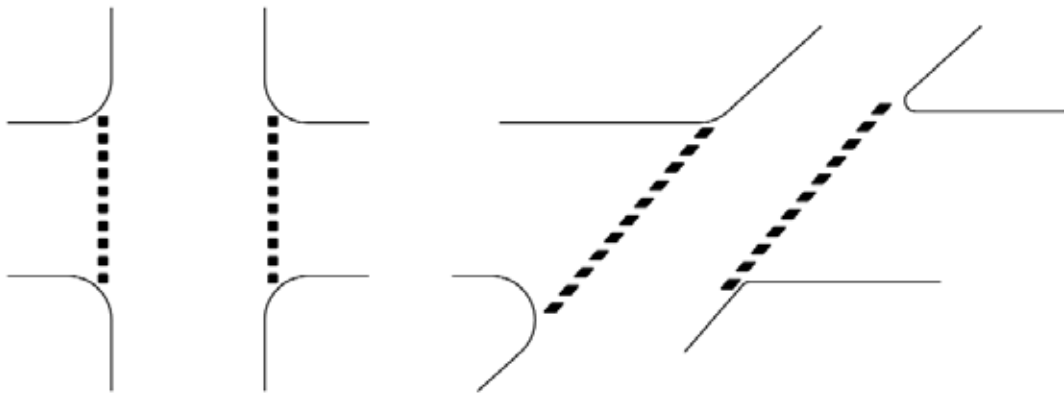
Marcaj de oprire și cedare a trecerii



Benzi rezonatoare din marcaj rutier

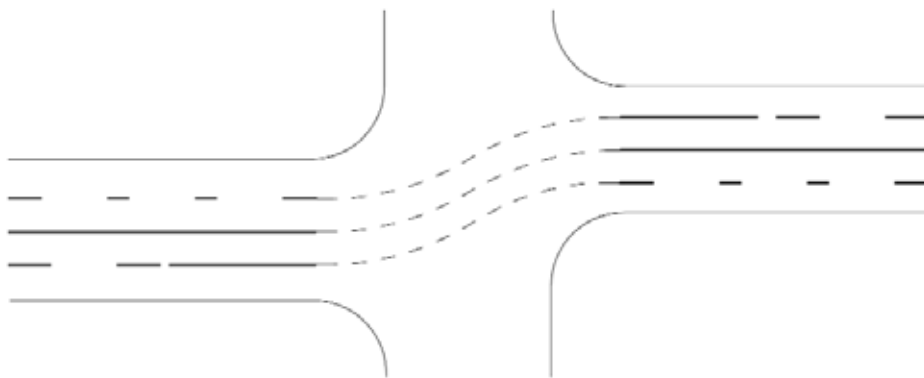


Marcaje de traversare pentru pietoni

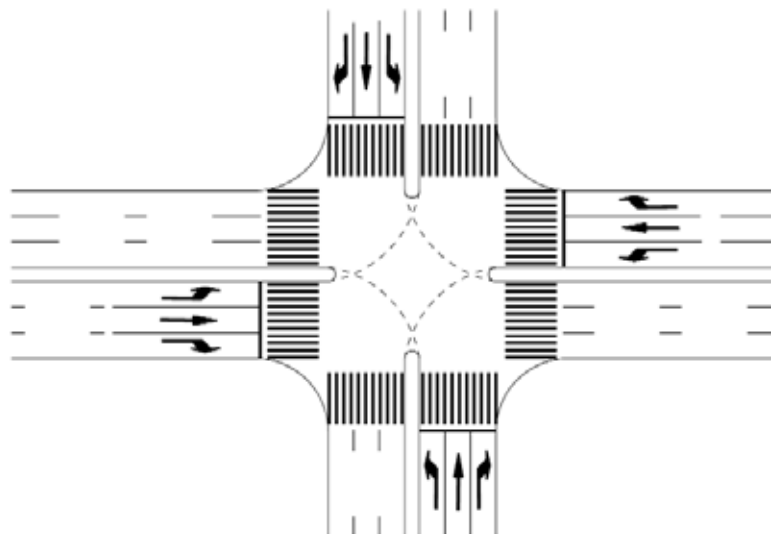


Marcaj de traversare pentru biciclete

c) Diverse



Marcaj de ghidare la traversarea unei intersecții



Marcaj de ghidare în intersecție




Marcaj pentru spații înguste



Marcaj la îngustarea drumului cu o bandă pe sens



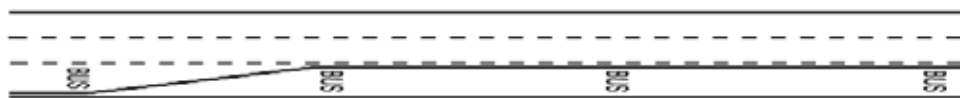
Marcaj pe drum cu trei benzi pentru alocarea alternativă a doua benzi pentru unul sau celălalt sens de circulație



Spații interzise circulației



Interzicerea staționării



Marcajul benzii rezervate circulației autovehiculelor de transport persoane

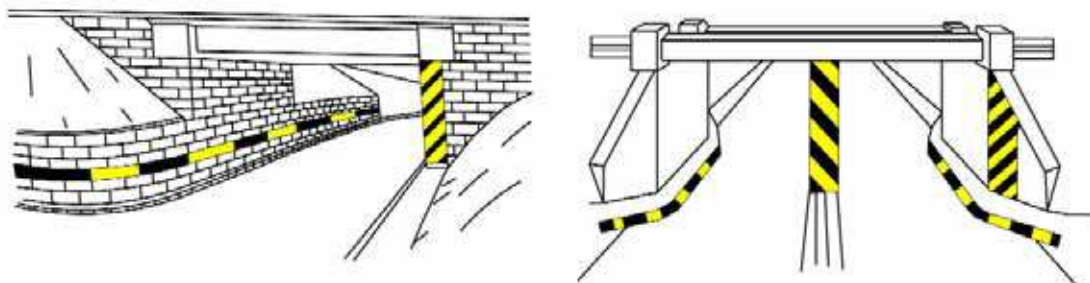


Stație autovehicule de transport persoane

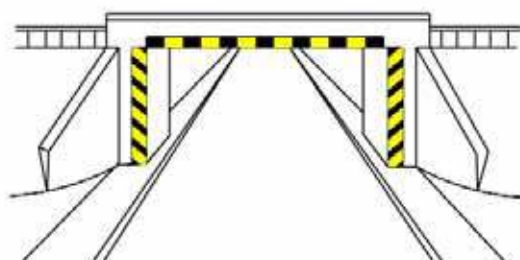


Locuri de parcare

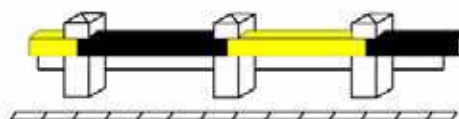

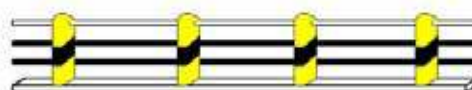
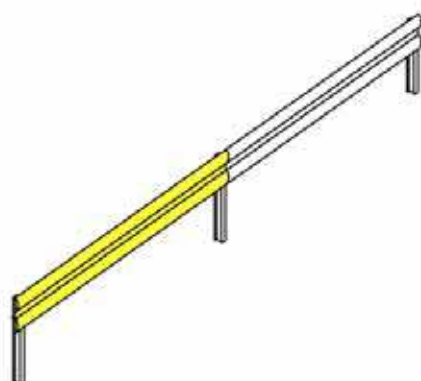
d) Laterale



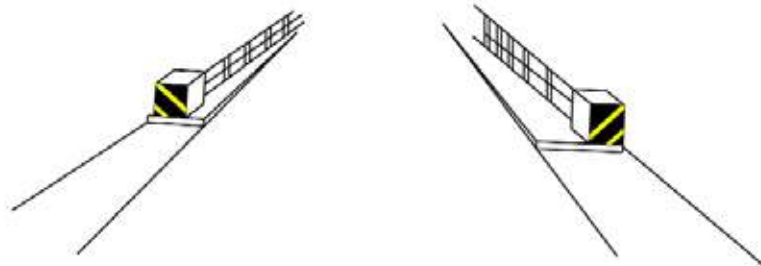
Marcaje pe ziduri de sprijin și pe infrastructurile pasajelor inferioare



Marcaje la pasaje care nu au asigurat gabaritul de înălțime



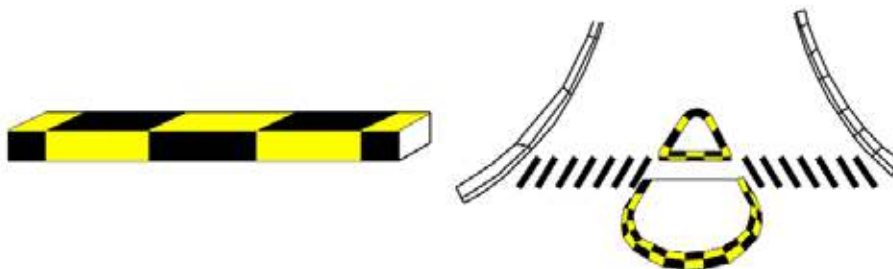
Marcaje pe parapete



Marcaje pe coronamentele podetelor



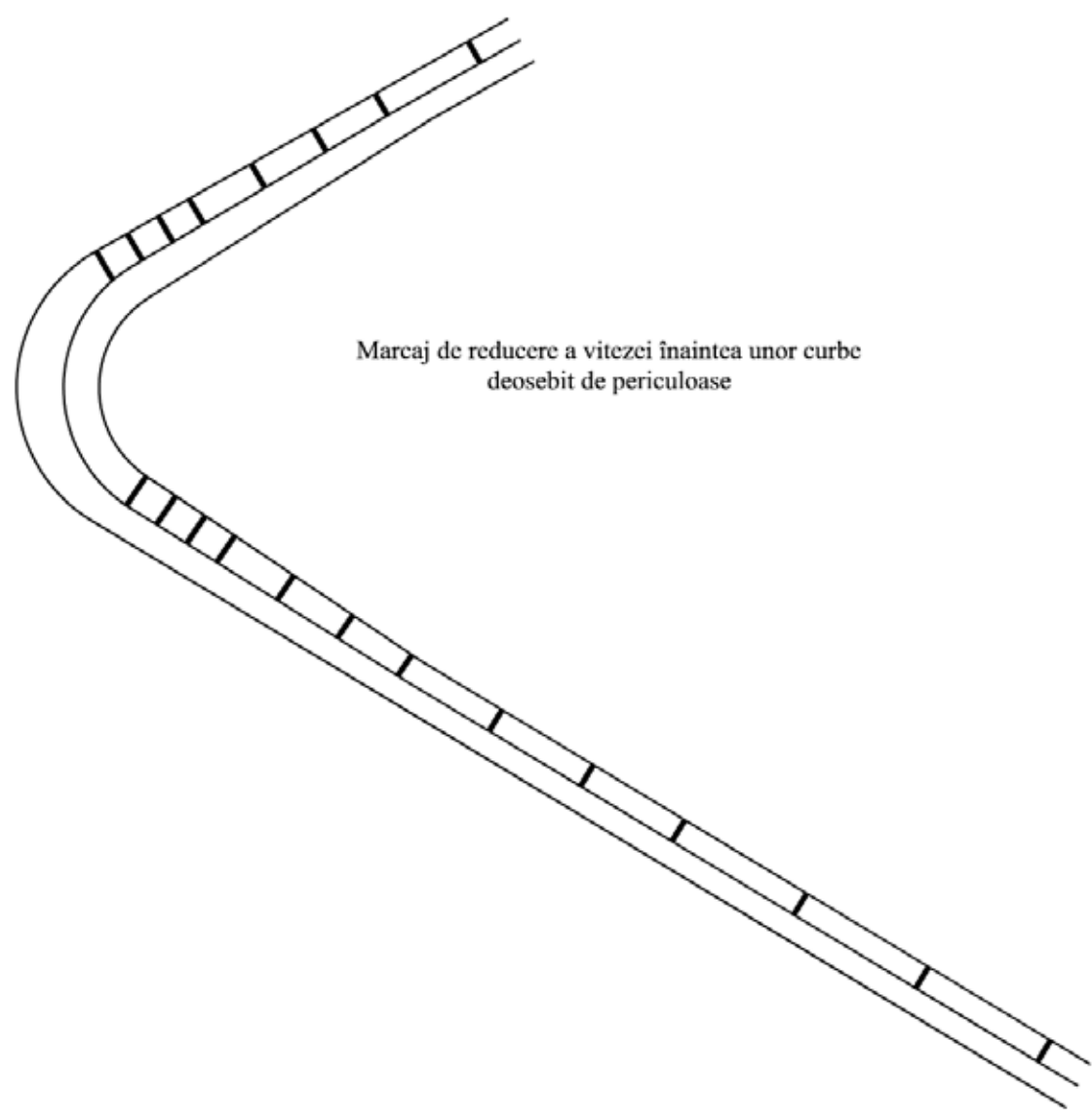
Marcaje la refugii pe partea carosabilă




Marcaje pe borduri



Marcaj de interzicere a depășirii
în unele curbe deosebit de periculoase



Marcaj de reducere a vitezei înaintea unor curbe
deosebit de periculoase



Săgeți de revenire pe banda aferentă sensului de mers

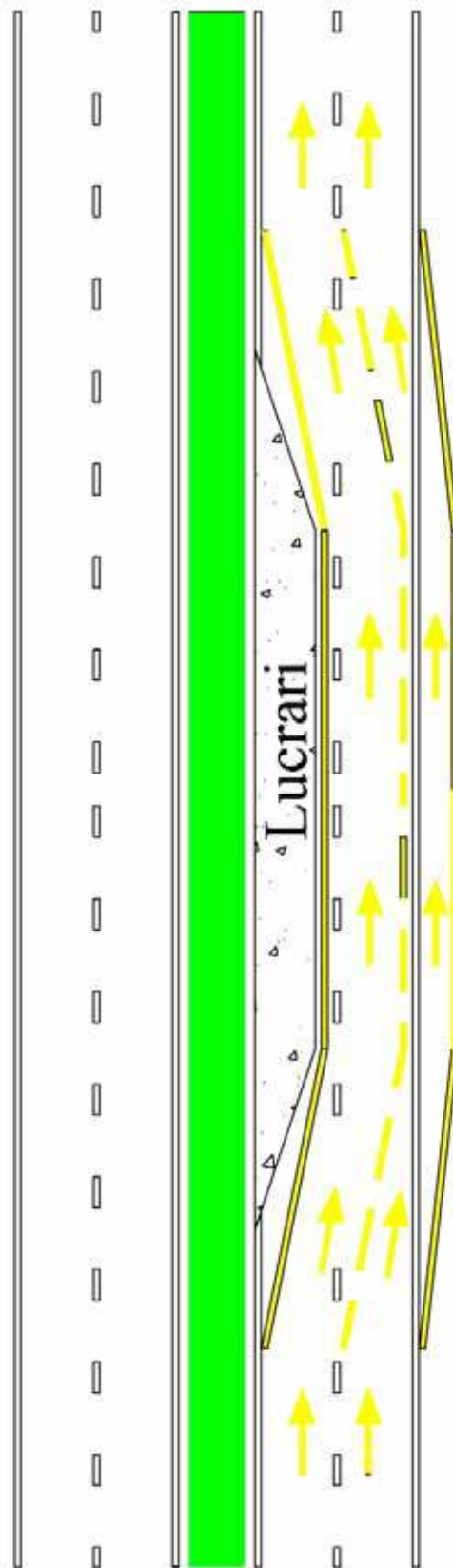


Săgeți de schimbare a benzii de circulație



Marcaje inscripționate pe partea carosabilă

**e) Marcaje temporare pentru semnalizarea
lucrărilor în zona drumului public**



SEMNALELE POLIȚISTULUI



Atenție oprire



Oprire



Oprire



Oprire



Oprire



Măriți viteza



Reduceți viteza

SEMNALELE POLIȚISTULUI DE PE MOTOCICLETA DE POLIȚIE



Oprire



Reduceți viteza



Oprire

SEMNALELE POLIȚISTULUI DIN AUTOVEHICULUL DE POLIȚIE



Oprire

MESAJE VARIABLE TRANSMISE CU DISPOZITIVE LUMINOASE INSTALATE PE AUTOVEHICULELE DE POLIȚIE



Mesajele afișate:

1. STOP POLIȚIA
2. ATENȚIE PERICOL
3. CONCURS SPORTIV
4. MENȚINEȚI ORDINEA
5. ELIBERAȚI ZONA
6. ELIBERAȚI BANDA
7. URMAȚI POLIȚIA
8. GABARIT DEPĂȘIT
9. COLOANĂ OFICIALĂ
10. CONTROL POLIȚIA
11. REDUCEȚI VITEZA
12. ATENȚIE BLOCAJ
13. ATENȚIE ACCIDENT
14. CIRCULAȚI

SEMN DISTINCTIV PENTRU CONDUCĂTORII DE AUTOVEHICULE CU VECHIMEA ÎN CONDUCERE MAI MICĂ DE UN AN

